

**МЭРИЯ ГОРОДА НОВОСИБИРСКА**  
**ПОСТАНОВЛЕНИЕ**

От 21.01.2021

№ 100

О резервировании земель по ул. Порт-Артурской в Ленинском районе для муниципальных нужд города Новосибирска

В целях планируемого размещения объекта капитального строительства местного значения – автомобильной дороги общего пользования по ул. Порт-Артурской в Ленинском районе, на основании постановления мэрии города Новосибирска от 03.03.2020 № 727 «О проекте планировки и проекте межевания территории, ограниченной улицами Порт-Артурской, Титова, Связистов и Толмачевской, в Ленинском районе», в соответствии с Земельным кодексом Российской Федерации, руководствуясь Уставом города Новосибирска, ПОСТАНОВЛЯЮ:

1. Зарезервировать сроком на три года со дня опубликования постановления для муниципальных нужд города Новосибирска земли площадью 161226 кв. м в границах зоны планируемого размещения объекта местного значения - автомобильной дороги общего пользования, коллектора ливневой канализации, очистных сооружений ливневой канализации по ул. Порт-Артурской в Ленинском районе (приложение 1).

2. Утвердить перечень кадастровых номеров земельных участков, которые полностью или частично расположены в границах резервируемых земель, указанных в пункте 1 настоящего постановления (приложение 2).

3. Определить место и время ознакомления заинтересованных лиц со схемой резервируемых земель, перечнем кадастровых номеров земельных участков, которые полностью или частично расположены в границах резервируемых земель: департамент строительства и архитектуры мэрии города Новосибирска (Российская Федерация, Новосибирская область, город Новосибирск, Красный проспект, 50, кабинет 507, понедельник и четверг с 9.00 до 13.00 час.) или официальный сайт города Новосибирска в информационно-телекоммуникационной сети «Интернет» ([www.novo-sibirsk.ru](http://www.novo-sibirsk.ru)).

4. Установить срок действия ограничений предусмотренных подпунктами 2, 3 пункта 1 статьи 40 Земельного кодекса Российской Федерации прав собственников земельных участков, землепользователей, землевладельцев, арендаторов земельных участков на использование земельных участков, расположенных в границах резервируемых земель, указанных в пункте 1 настоящего постановления, в соответствии с Земельным кодексом Российской Федерации, другими федеральными законами – три года со дня опубликования постановления.

5. Департаменту земельных и имущественных отношений мэрии города Новосибирска обеспечить регистрацию в Управлении Федеральной службы госу-

дарственной регистрации, кадастра и картографии по Новосибирской области ограничения прав на земельные участки, расположенные в границах резервируемых земель, указанных в пункте 1 настоящего постановления.

6. Департаменту информационной политики мэрии города Новосибирска обеспечить опубликование постановления.

7. Контроль за исполнением постановления возложить на заместителя мэра города Новосибирска – начальника департамента строительства и архитектуры мэрии города Новосибирска, начальника департамента земельных и имущественных отношений мэрии города Новосибирска.

Мэр города Новосибирска

А. Е. Локоть

## СХЕМА резервируемых земель

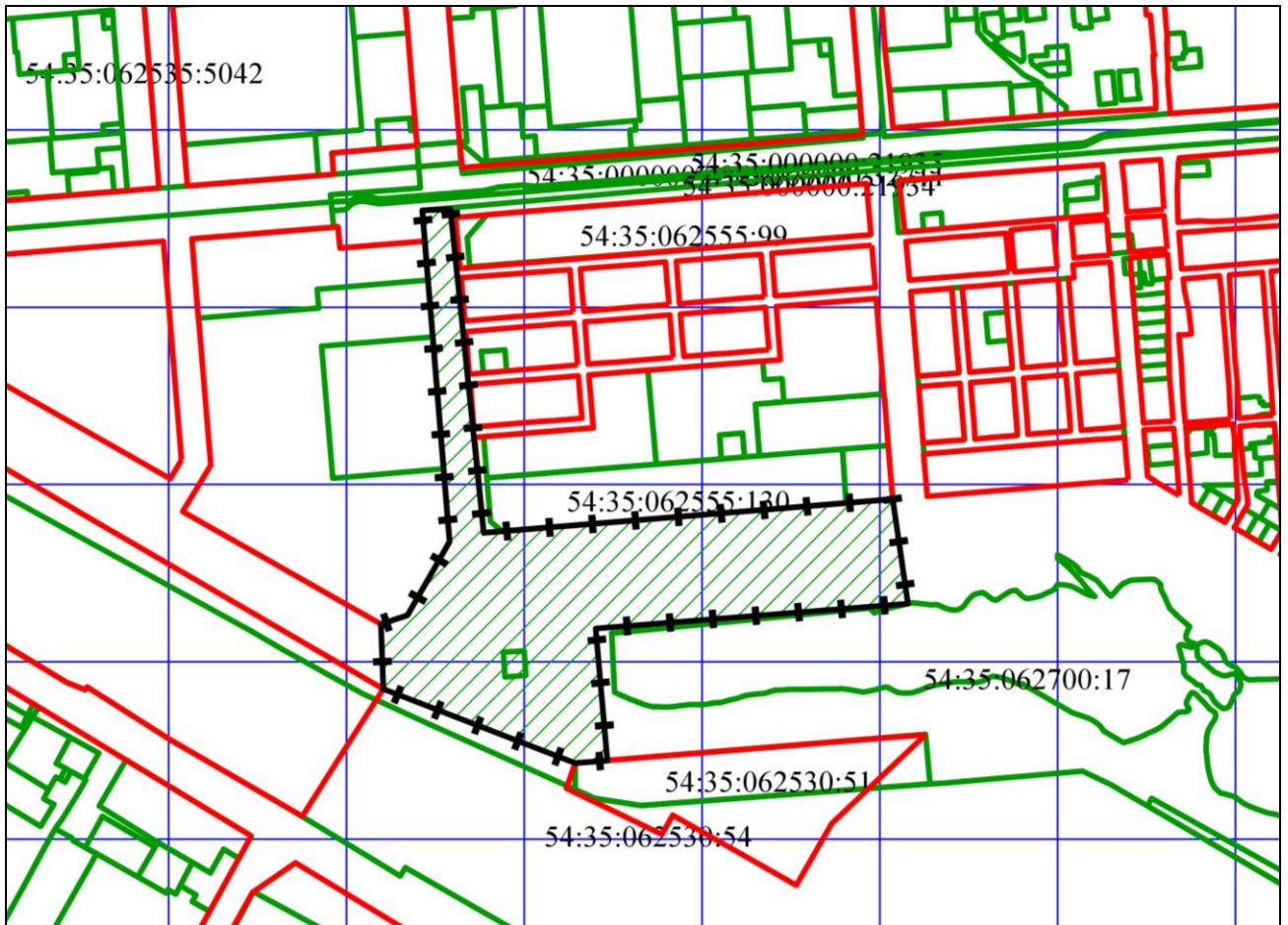
Местоположение: Новосибирская область, город Новосибирск, Ленинский район, ул. Порт-Артурская

Категория земель: земли населенных пунктов

Площадь участка: 161226 кв. м




Объект: автомобильная дорога общего пользования, коллектор ливневой канализации, очистные сооружения ливневой канализации

Планшет масштаба 1:500 № 6863, 6864, 6865, 6886, 7065, 7086, 6866, 6885



Масштаб 1:10000

Схема резервируемых земель является неотъемлемой частью постановления и без него недействительна

-  красная линия
-  границы предоставленных земельных участков
-  граница резервируемых земель





Приложение 2  
к постановлению мэрии  
города Новосибирска  
от 21.01.2021 № 100

**ПЕРЕЧЕНЬ**  
**кадастровых номеров земельных участков, которые полностью или**  
**частично расположены в границах резервируемых земель**

№ п/п	Кадастровый номер земельного участка
1	2
1	54:35:062700:19
2	54:35:062700:15

---